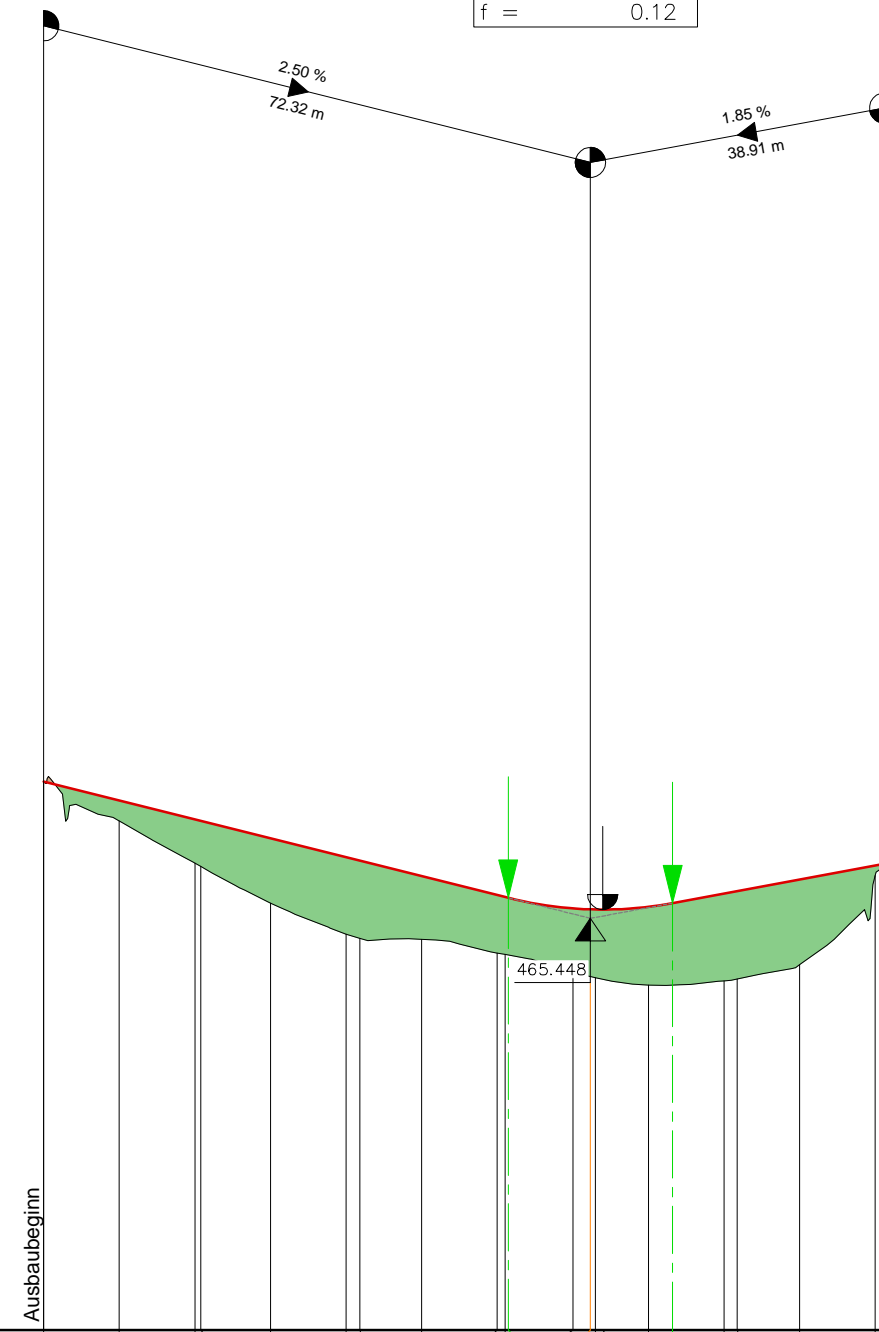


# Höhenplan BG Bonbruck Nord-Ost

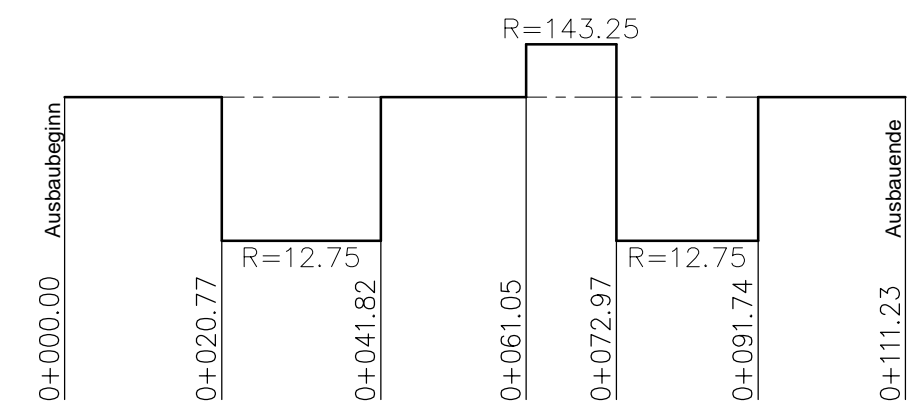
Straße 1, Station 0+000.00 bis 0+111.23  
Maßstab 1 : 1 000/100

KM 0+072.32  
NHN 465.45  
H.w= 500  
T = 10.88  
f = 0.12

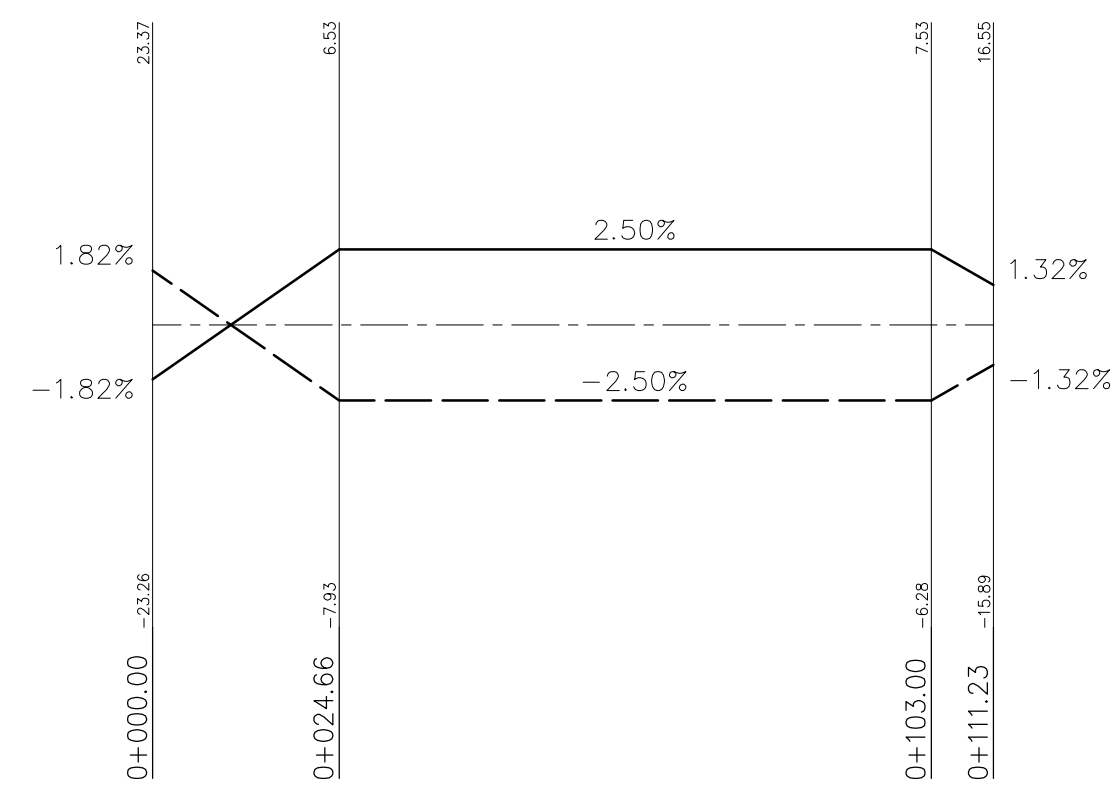


	NHN+460.000																				
Station	0+000	10	20.7726	30	40	41.82	50	60	61.05	61.25	70	72.32	73.97	73.94	80	83.20	90	91.74	0+100	111.23	
Geländehöhe	467.26	466.74	466.18	465.73	465.24	465.18	465.17	465.09	464.97	464.96	464.73	464.66	464.64	464.56	464.56	464.62	464.62	464.83	465.01	466.01	466.17
Gradientenhöhe	467.256	467.006	466.756	466.506	466.256	466.210	466.006	465.756	465.700	465.720	465.579	465.565	465.564	465.600	465.549	465.775	465.807	465.960	466.145	466.168	

Krümmung  $\frac{1}{R}$  Rechts Links — Kurve



Querneigung  
linker Fahrbahnrand  
rechter Fahrbahnrand



## Zeichenerklärung

	Erdabtrag / Einschnitt
	Erdauftrag / Damm
	bestehende Straße
	Gradientenhochpunkt
	Gradiententiefpunkt
	Ausrundungsbeginn Kuppe / Ausrundungsende Wanne
	Neigungsbrechpunkt mit Angabe von: Bau-km, Höhe Tangentenschnittpunkt, Ausrundungshalbmesser, Tangentenlänge, Stichhöhe
	Längsneigung und Abstand zum nächsten Neigungsbrechpunkt

Höhenhilfspunkt  
Langquarter Straße,  
gegenüber Hs-Nr. 31,  
Schieber in Rinne  
  
466,877 m ü. NHN

NR.	ÄNDERUNG	TAG	NAME
BAUHERR	Gemeinde Bodenkirchen Ebenhauserstraße 1, 84155 Bodenkirchen	ANLAGE	6
VORHABEN	Erschließung Baugebiet Bonbruck Nord-Ost	PLAN-NR.	250301/4
MASSTAB	1:1000/100	GRÖSSE	0,29 m²
	Höhenplan Straße	BEARB.	12.06.2025 Preiss
		GEZ.	12.06.2025 Denne
		GEPR.	12.06.2025 Preiss
<b>INGENIEURBÜRO PREISS &amp; SCHUSTER</b>			
Dieselstraße 5, 84137 Vilsbiburg		Tel.: 08741/928700 Fax: 08741/928702	
Vilsbiburg, Juli 2025			